

РЕКОМЕНДАЦИЯ МСЭ-R ВО.1774*

Использование инфраструктур спутникового и наземного радиовещания для предупреждения населения, смягчения последствий бедствий и оказания помощи при бедствиях

(Вопрос МСЭ-R 118/6)

(2006)

Сфера применения

В настоящей Рекомендации даются характеристики систем спутникового и наземного радиовещания, которые используются для операций по смягчению последствий бедствий и оказанию помощи при бедствиях. Подробное описание этих систем приводится также в Приложении 1 в качестве руководства.

Ассамблея радиосвязи МСЭ,

учитывая

- a) происшедшие в последнее время природные катастрофы, вызванные землетрясениями и их последствиями, а также возможную роль связи в предупреждении населения, смягчении последствий бедствий и оказании помощи при бедствиях;
- b) что все администрации признают необходимость систематизации информации, связанной с предупреждением населения, смягчением последствий бедствий и оказанием помощи при бедствиях;
- c) что в тех случаях, когда инфраструктура "проводной" и "беспроводной" электросвязи в существенной мере или полностью разрушена бедствием, радиовещательные службы нередко могут по-прежнему использоваться для операций по предупреждению населения, смягчению последствий бедствий и оказанию помощи при бедствиях;
- d) что полосы частот радиовещания в значительной мере согласованы на глобальном уровне и могли бы использоваться для распространения оповещений населения об опасности и рекомендаций для значительной части населения;
- e) что полосы частот радиовещания могли бы использоваться для координации деятельности по оказанию помощи посредством распространения среди населения информации, полученной от групп по планированию оказания помощи, и для предоставления информации о бытовых условиях отдельных лиц, особенно из зоны поражения;
- f) что инфраструктура наземного радиовещания включает ряд систем, предоставляющих услуги связи, которые обеспечивают глобальный или региональный охват;
- g) что, как ожидается, пользователи радиовещательных служб будут использовать для услуг во время чрезвычайных ситуаций как переносные, так и фиксированные оконечные устройства, особенно в малонаселенных, безлюдных или отдаленных районах;
- h) что в радиовещательных службах имеется существенная и постоянно возрастающая потребность в определении стандартных процедур международной маршрутизации для трафика при чрезвычайных ситуациях;
- j) что многие администрации уже разработали процедуры обмена сообщениями при чрезвычайных ситуациях, в том числе способы обеспечения контроля за их использованием;
- k) что понятия связи в случае бедствий, чрезвычайных ситуаций, для обеспечения безопасности и другой связи определены в Регламенте радиосвязи (РР);

* Данную Рекомендацию следует донести до сведения 9-й и 16-й Исследовательских комиссий по стандартизации электросвязи и 2-й Исследовательской комиссии по развитию электросвязи.

- l) что отдельные радиовещательные компании всегда будут обеспечивать собственный контроль безопасности в отношении своего программного материала и своей сети;
- m) что многие станции, работающие в радиовещательной службе, могут какое-то время (до нескольких недель) функционировать без поставляемой извне электроэнергии;
- n) что организации звукового и телевизионного радиовещания разработали способы, которые нередко называются "электронным сбором новостей", для распространения информации в программах, называемых "информационные бюллетени", для информирования населения о масштабах бедствий и принимаемых мерах по восстановлению,

признавая,

- a) что инфраструктура радиовещания используется в настоящее время для охвата в течение короткого периода времени нескольких миллиардов человек;
- b) что в некоторых странах были внедрены такие системы оповещения, как системы предупреждения о чрезвычайных ситуациях (EWS) или широковещательная передача оповещений о чрезвычайных ситуациях, когда радиовещательные станции соединены с государственными или международными организациями, занимающимися прогнозированием бедствий;
- c) что один передатчик, работающий в НЧ, СЧ и ВЧ диапазонах частот, а также космические станции в РСС охватывают большие зоны обслуживания;
- d) что в РР предусматриваются положения, посредством которых фидерные линии в РСС в соответствии с Приложением 30А могут быть преобразованы в линии ФСС (например, для операций VSAT в зоне чрезвычайной ситуации);
- e) что в некоторых случаях радиовещательная станция имеет в конкретной стране собственные сейсмометры, анализирует сейсмическую интенсивность и передает на добровольной основе предостережения населению через радиовещательные компании;
- f) что МСЭ-R наладил в 6-й Исследовательской комиссии по радиосвязи исследования по вопросам использования спектра и потребностей пользователей для наземного электронного сбора новостей,

рекомендует,

- 1 чтобы ответственные учреждения разработали процедуры и определили практику направления информации для предупреждения населения, смягчения последствий бедствий и оказания помощи при бедствиях в центры передачи или центры распространения в сети в соответствии с согласованными техническими протоколами сигнализации;
- 2 чтобы радиовещательные передатчики и приемники были оборудованы для приема материалов, подготовленных ответственными учреждениями;
- 3 чтобы системы для передачи и приема имели возможность форсирования оборудованных и подготовленных надлежащим образом приемников (включенных или находящихся в режиме ожидания) для представления программных материалов для смягчения последствий бедствий и оказания помощи при бедствиях без вмешательства со стороны слушателей или зрителей; таким образом все граждане могут быть информированы о возможном бедствии в как можно более короткий период времени; при этом должен быть жесткий механизм для предотвращения злоупотреблений этой функцией
- 4 чтобы в отношении пунктов 1–3 раздела *рекомендует* были рассмотрены системы предупреждения населения с помощью радиовещания, которые приводятся в Приложении 1;
- 5 чтобы в случае предупреждения населения, смягчения последствий бедствий и оказания помощи при бедствиях радиовещательные передатчики распространяли информацию, уведомляющую на местном или национальном уровне и/или, возможно, даже на уровне соседних стран, если это необходимо;
- 6 чтобы администрации по возможности координировали со звуковыми и телевизионными радиовещательными организациями применение ресурсов электронного сбора новостей в зоне бедствия с целью максимального увеличения потенциала своевременного и скоординированного использования собранной информации с целью содействия в усилиях по смягчению последствий бедствий и оказанию помощи при бедствиях.

Приложение 1

Системы предупреждения населения посредством радиовещания

1 Введение

В настоящем Приложении представлен обзор систем предупреждения населения в радиовещательных службах.

2 Описание систем предупреждения населения посредством радиовещания

Во время управления операциями в случае бедствий радиовещательные компании выполняют две функции. Одна из них – сбор или получение информации от сетей радиосвязи при бедствиях, соединенных с административными организациями. Индивидуальная линия, подсоединенная к административным организациям, должна использоваться, предпочтительно, для срочных оповещений и для такой информации, как данные о землетрясении или цунами. Вторая функция – передача информации общественности. В ряде стран некоторые муниципалитеты могут иметь системы групповой широковещательной передачи по приемникам с громкоговорителями, расположенным вне помещений, в рамках собственной сети радиосвязи при бедствиях. Однако может оказаться сложным услышать звуковое сообщение вне помещений, особенно при плохой погоде, такой как шторм или сильный дождь. В связи с этим для смягчения последствий бедствий важна передача посредством радиовещания оповещений и информации о бедствиях.

3 EWS для аналогового радиовещания

В такой системе должно использоваться относительно простое оборудование и должна обеспечиваться стабильная работа. В случае чрезвычайной ситуации сигнал управления EWS, который является аналоговым сигналом, заменяет сигнал вещания (радио или звук в ТВ), автоматически вводя в действие приемники, имеющие функцию EWS, даже если они находятся в отключенном состоянии.

Сигнал управления EWS может использоваться для передачи звуковых аварийных сигналов, чтобы привлечь внимание слушателей/зрителей к программам радиовещания при чрезвычайных ситуациях. Сигнал управления EWS могут передавать радиовещательные компании, эксплуатирующие ТВ и радио. Сигнал управления EWS включает код зоны, а также код времени, обеспечивая защиту приемника от намеренно ложных сигналов управления.

4 EWS для цифрового радиовещания

При цифровом радиовещании сигнал управления EWS передается путем мультиплексирования с радиовещательной волной. Он автоматически вводит в действие приемники, имеющие функцию EWS, когда они находятся в отключенном состоянии. Сигнал управления EWS должен быть устойчивым к злоупотреблению этой функцией. Предусматривается, что функция приема цифрового радиовещания будет установлена в подвижном оконечном оборудовании, таком как сотовые телефоны. Направлять информацию о чрезвычайных ситуациях на такое подвижное оконечное оборудование весьма эффективно. В связи с этим такое подвижное оконечное оборудование желательно оснащать функцией EWS для цифрового радиовещания.

Дополнение 1

Примеры систем предупреждения населения посредством радиовещания

1 Введение

В настоящем Дополнении дается обзор систем и текущего состояния систем предупреждения населения посредством радиовещания, имеющих в некоторых странах/регионах.

2 Япония

В этом разделе описывается текущее состояние систем предупреждения населения посредством радиовещания в Японии. Такая система называется системой предупреждения о чрезвычайных ситуациях (EWS).

2.1 Система управления операциями в случае бедствий

В этом разделе дается некоторая информация о системе управления операциями в случае бедствий в Японии для систем предупреждения населения посредством радиовещания.

2.1.1 Планы управления операциями в случае бедствий

Система управления операциями в случае бедствий определена в основном законе о мерах противодействия в случае бедствий. Премьер-министр назначил Радиовещательную корпорацию Японии (NHK) в качестве ответственной государственной корпорации, а префекты каждой префектуры назначили в качестве ответственных местных государственных корпораций большинство коммерческих радиовещательных компаний, эксплуатирующих наземные радиовещательные станции.

На национальном уровне создан Центральный совет по управлению операциями в случае бедствий в составе представителей от ответственных государственных корпораций. Совет разрабатывает в качестве национального генерального плана базовый план управления операциями в случае бедствий и содействует в выполнении этого плана (рис. 1):

РИСУНОК 1

Структура управления операциями в случае бедствий (на национальном уровне)



На уровне префектур создан Совет префектур по управлению операциями в случае бедствий в составе представителей от ответственных государственных корпораций и ответственных местных государственных корпораций. Совет разрабатывает местный план управления операциями в случае бедствий и содействует в выполнении этого Плана (рис. 2).

Местный план управления операциями в случае бедствий состоит из нескольких томов, таких как "Меры противодействия при землетрясении", "Меры противодействия при шторме и наводнении", "Меры противодействия при извержении вулкана". План используется также в качестве руководства по управлению операциями в случае бедствий. В связи с этим к Плану прилагается копия соглашения между префектом и радиовещательной компанией по радиовещанию для принятия мер противодействия в случае бедствий. Процедура радиовещания, требуемая префектом или мэрами от радиовещательных компаний, указана в соглашении и отражается в Плане.

РИСУНОК 2

Структура управления операциями в случае бедствий (на уровне префектур)



Сети радиовещательных компаний имеют две функции. Первая состоит в сборе информации. Для этой цели используются сети радиосвязи в случае бедствий, соединенные с административными органами. Кроме того, для срочных оповещений и передачи такой информации, как данные о землетрясении или цунами, используется и индивидуальная линия от метеорологического учреждения.

Другая функция состоит в передаче информации широкой общественности. Многие муниципалитеты имеют системы групповой широковещательной передачи по приемникам с громкоговорителями, расположенным вне помещений, в рамках собственной сети радиосвязи в случае бедствий. Однако может оказаться сложным услышать звуковое сообщение вне помещений, особенно при плохой погоде, такой как шторм или сильный дождь. Хотя некоторые муниципалитеты предоставляют проживающему в них населению приемники, расположенные вне помещений, это весьма дорого. В связи с этим для смягчения последствий бедствий важна также передача посредством радиовещания оповещений и информации о бедствиях.

2.1.3 Подготовка по управлению операциями в случае бедствий

Подготовка по управлению операциями в случае бедствий проводится для того, чтобы подтвердить и проверить, что система управления операциями в случае бедствий каждой организации способна бесперебойно осуществлять необходимую деятельность в случае бедствия. 1 сентября, в день управления операциями в случае бедствий (в этот день в 1923 году произошло крупное землетрясение в Канто), правительство и соответствующие организации, ответственные за управление операциями в случае бедствий, совместно проводят по всей Японии обширную широкомасштабную подготовку по управлению операциями в случае бедствий. Кроме того, в каждом регионе на протяжении всего года проводятся подготовки на основе прошлых бедствий.

В дополнение к проводимой в каждой организации тренировке, радиовещательные компании участвуют в деятельности по профессиональной подготовке в рамках таких национальных и региональных подготовок по управлению операциями в случае бедствий.

2.2 Радиовещание для предупреждения о землетрясениях и цунами

2.2.1 Сбор информации

2.2.1.1 Оперативные сообщения Метеорологического агентства Японии о землетрясениях и цунами

Япония – архипелаг, расположенный на нескольких активных сейсмических разломах, в прошлом пережила многочисленные землетрясения, которые унесли многие человеческие жизни. Землетрясение 1993 года в юго-западной части Хоккайдо вызвало мощное цунами, которое за 5 минут разрушило остров Окушири, при этом 202 человека погибли, 28 пропали без вести и было значительно разрушено хозяйство. Именно после этого случая Метеорологическое агентство стало изучать систему оперативного выпуска предупреждающих сообщений о цунами в случае землетрясений.

В марте 1995 года агентство ввело систему, которая способна:

- Спустя примерно две минуты после землетрясения выпустить чрезвычайное сообщение о силе толчка (сила толчка в конкретной зоне, рассматриваемой в двухмерной плоскости, при этом вся территория страны разделена примерно на 150 зон (в настоящее время 180 зон)).
- Спустя примерно три минуты после толчка выпустить предупреждающее сообщение о цунами.
- Спустя примерно пять минут после толчка выпустить отдельное сообщение о силе толчка (примерно 3700 пунктов по всей стране, где установлены сейсмографы, в том числе управляемые муниципалитетами).

В рамках этой системы агентство увеличивает количество сейсмографов, с тем чтобы повысить точность измерения силы толчков и предупреждений о цунами. Во-первых, чрезвычайное сообщение о силе толчка дает предварительную информацию о землетрясении, что дает возможность агентству оперативно оценить, следует ли выпускать предупреждающее сообщение о цунами. Затем выпускается отдельное сообщение о силе толчка.

Таким образом, новая система предназначена в первую очередь для ускорения процесса выпуска предупреждающих сообщений о цунами. Кроме того, поскольку зона опасности цунами разделена на 66 зон, агентство может выпустить более точное предупреждающее сообщение о цунами. Помимо своей внутренней сети наблюдения за толчками, которая пересекает всю страну, агентство для выпуска предупреждающих сообщений о цунами в случае землетрясений на дне Тихого океана использует информацию, предоставляемую объединенной системой научно-исследовательских

институтов сейсмологии (IRIS) и Тихоокеанским центром информации о цунами (PTWC), расположенным на Гавайях.

2.2.1.2 Собственная сеть сейсмографов радиовещательной компании

Сейсмические данные из Метеорологического агентства поступают в корпорацию NHK примерно через две минуты после землетрясения. Помимо этой сети сейсмических наблюдений, которую эксплуатирует агентство, NHK имеет собственные сейсмографы, установленные в 72 пунктах по всей стране, из которых она получает данные о сейсмической обстановке примерно через 20 с – одну минуту после землетрясения. Имея такие данные, NHK может сразу же по их поступлении подготовить данные о сейсмической обстановке для трансляции из агентства. Если, по оценкам, сила толчков превышает опасный уровень, NHK начинает трансляцию информации о сейсмической обстановке прежде агентства. Коммерческие радиовещательные компании также измеряют данные о силе сейсмической активности и используют свои операции по радиовещанию в случае чрезвычайных ситуаций, также как и NHK.

2.2.1.3 Видеороботы

Корпорация NHK имеет около 440 видеороботов, установленных по всей стране. Видеороботы, установленные вдоль побережья, первыми предупреждают население о надвигающейся опасности цунами. Несмотря на плохое качество изображения, регистрируемые этими 440 видеороботами снимки хранятся в течение 12 часов в системе мониторинга видеороботов. Эта система автоматически выбирает видеороботов из наиболее пострадавших областей и передает изображения в момент толчка. Имея такие автоматически производимые информационные изображения толчков/цунами, видеороботы и системы мониторинга, NHK первой предоставляет точную информацию о землетрясениях и цунами сразу же после того, как они произошли.

Коммерческие радиовещательные компании также устанавливают видеороботов и используют их при сообщениях о разрушениях, также как и NHK.

2.2.2 Информация о доставке сообщений

2.2.2.1 Радиовещательная система по передаче предупреждений о землетрясениях и цунами

Метеорологическое агентство в период с 1995 по 1999 год модифицировало и модернизировало свою систему предупреждения о землетрясениях и цунами, и вслед за этим корпорация NHK обновила свою радиовещательную систему по передаче предупреждений о цунами. Публикуемые агентством данные о землетрясениях и цунами передаются сначала корпорации NHK по линиям передачи данных. Затем в NHK компьютеры автоматически вырабатывают различную визуальную информацию, в том числе "суперпозиционные изображения толчков/цунами", "карты землетрясения", "карты цунами" и "ожидаемое время наступления цунами". Текст, который должен зачитываться дикторами в эфире, также автоматически вырабатывается системой отображения текста объявлений на основе данных, предоставленных агентством. По получении данных о сейсмической обстановке от агентства корпорация NHK сразу же начинает радиовещательные программы, касающиеся толчков/цунами, в которых передается самая последняя информация (рис. 4).

Коммерческие радиовещательные компании также создают системы, которые могут оперативно передавать самую последнюю информацию о землетрясении и сейсмической волне, также как и NHK.

2.2.2.2 Пульт управления в случае чрезвычайных ситуаций

В 1992 году Центр передачи новостей NHK установил "пульт управления в случае чрезвычайных ситуаций" (рис. 5) с целью дальнейшего ускорения широковещательной передачи программ новостей о землетрясениях и других чрезвычайных ситуациях. С помощью этого пульта управления можно намного легче и быстрее вносить изменения в заранее составленные программы, поскольку такие изменения необходимы для передачи новостей о чрезвычайных ситуациях.

Если опубликовано предупреждающее сообщение о цунами, NHK будет передавать предупреждение о чрезвычайной ситуации для предупреждения населения о возможных опасностях. Как только корпорация NHK получает предупреждение о цунами от Метеорологического агентства, она использует этот пульт управления для полной подготовки к радиовещанию при чрезвычайной ситуации через все свои 13 информационных агентств (наземное телевидение, радио, спутниковое радиовещание). При простом нажатии кнопки на пульте управления автоматически транслируются программы новостей о чрезвычайной ситуации.

РИСУНОК 4

Радиовещательная система по передаче предупреждений о землетрясениях и цунами

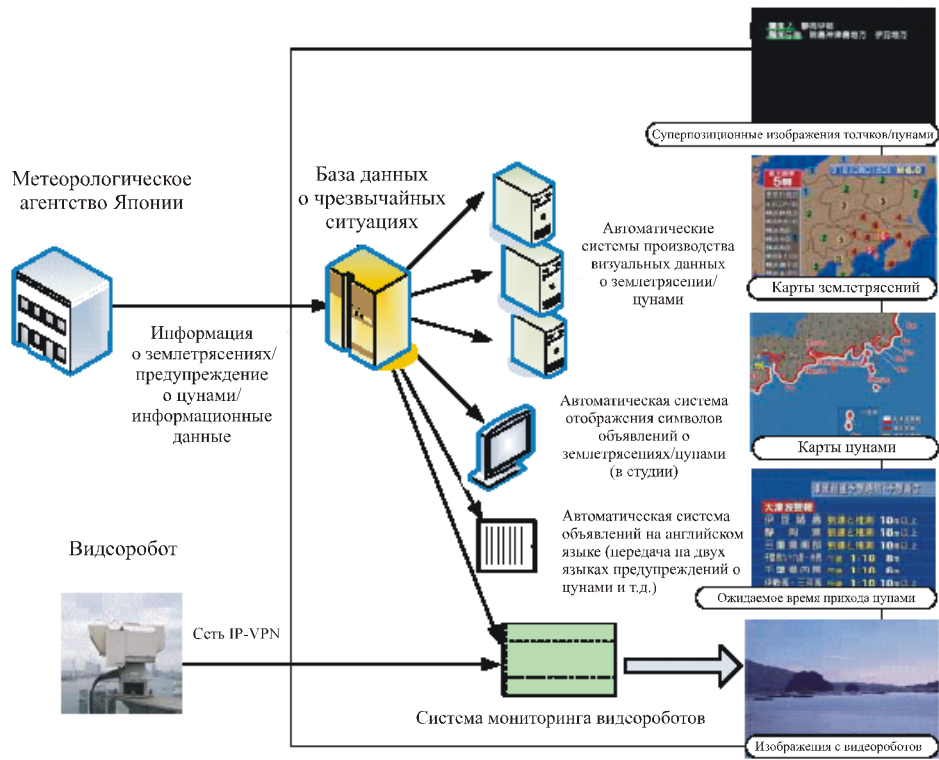


РИСУНОК 5

Пульт управления в случае чрезвычайных ситуаций



1774-05

2.3 EWS с помощью аналогового радиовещания

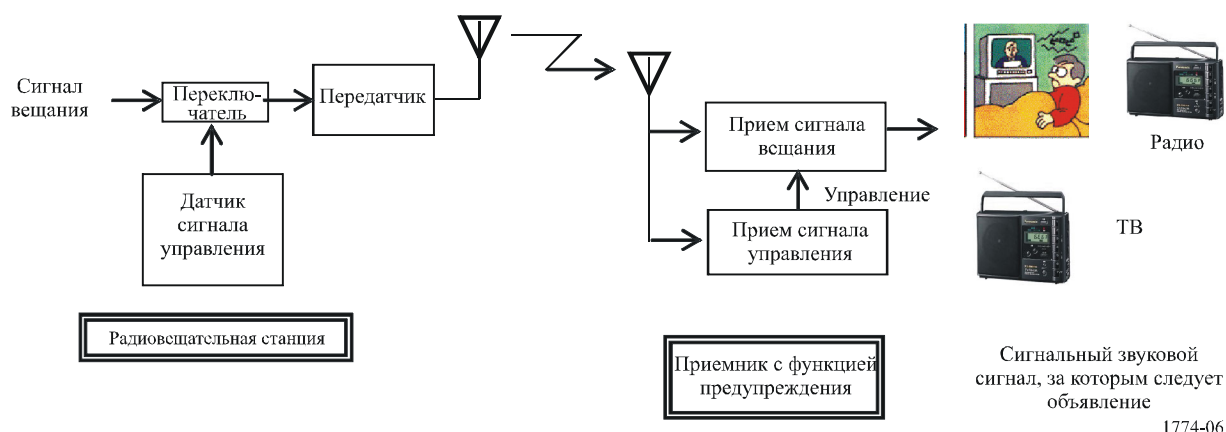
2.3.1 Обзор

Система предупреждения о чрезвычайных ситуациях, разработанная в научно-технических исследовательских лабораториях корпорации NHK (NHK STRL) в 1980-х годах, быстро и эффективно передает публичные извещения о чрезвычайной ситуации, такие как предупреждения о цунами. Ее деятельность осуществляется через традиционные радиовещательные системы, автоматически приводимыми в действие приемниками предупреждающих сообщений. В Японии эта служба действует с 1985 года.

На рис. 6 показано, из чего состоит типичная система предупреждения о чрезвычайных ситуациях. В случае чрезвычайной ситуации сигнал управления заменяет сигнал вещания (радио и звука в ТВ), автоматически вводя в действие приемники предупреждающих сообщений, даже если они выключены. Сигнал управления включает две частоты около 1 кГц и установлен на уровне, который превышает уровень обычного сигнала вещания. Сигнал управления также используется для передачи предупреждающих звуковых сигналов. В этой системе используется относительно простое оборудование, обеспечивающее стабильную работу.

РИСУНОК 6

Составные части системы предупреждения о чрезвычайных ситуациях для аналогового радиовещания



Приемники предупреждающих сообщений передают специальный звуковой сигнал – демодулированный сигнал управления – для привлечения внимания слушателей/зрителей к программам радиовещания при чрезвычайных ситуациях. В корпорации NHK сигнал управления может передаваться по спутниковому ТВ, наземному ТВ, СЧ радио и ЧМ радио. Кроме того, передавать сигнал управления могут многие коммерческие радиовещательные компании, эксплуатирующие наземное ТВ и СЧ радио. Сигнал управления включает код зоны и код времени, ограждая приемник предупреждающих сообщений от намеренно ложных сигналов управления.

В Японии в промышленных масштабах изготавливаются несколько типов приемников предупреждающих сообщений. NHK и многие коммерческие радиовещательные компании периодически, в первый день каждого месяца, передают проверочные сигналы управления в радиовещании для предупреждения о чрезвычайных ситуациях.

2.3.2 Эксплуатация EWS

Радиовещательные компании эксплуатируют EWS только в следующих случаях:

		Сигнал начала сообщения	Код зоны
(1)	Метеорологическое агентство выступает с предупреждающим сообщением о крупном землетрясении	Категория I	Вся страна
(2)	Префект запрашивает, среди прочего, трансляцию распоряжения об эвакуации	Категория I	Префектура или обширный район
(3)	Метеорологическое агентство передает предупреждающее сообщение о цунами	Категория II	Вся страна, префектура или обширный район

В случае категории I в действие приводятся все приемники EWS в зоне обслуживания. При категории II в действие приводятся только необходимые приемники EWS.

В случаях (1) и (2) радиовещательные компании будут передавать сигнал начала сообщения категории I. В случае (3), когда пользователям внутри страны нет необходимости эвакуироваться, радиовещательные компании будут передавать сигнал начала сообщения категории II.

После предупреждающего сообщения о чрезвычайной ситуации радиовещательные компании будут передавать сигнал окончания сообщения для отключения приемников EWS.

2.3.3 Технические требования к сигналу EWS и его конфигурация

Метод модуляции сигнала EWS – это метод частотной манипуляции (FSK) с частотой паузы в 640 Гц и частотной отметкой в 1024 Гц. Допустимое отклонение частоты составляет в каждом случае плюс-минус 10 миллионов. Скорость передачи сигнала EWS равна 64 бит/с, и отклонение этой величины составляет 10 миллионов. Искажение сигнала – менее 5%. Конфигурация сигнала начала сообщения категории I и сигнала начала сообщения категории II показана на рис. 7, а конфигурация сигнала окончания сообщения – на рис. 8.

РИСУНОК 7

Конфигурация сигнала начала сообщения категории I и сигнала начала сообщения категории II

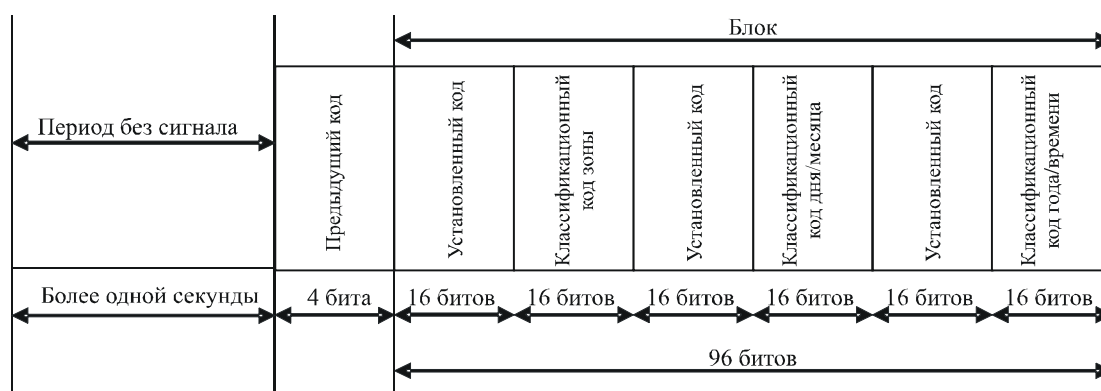
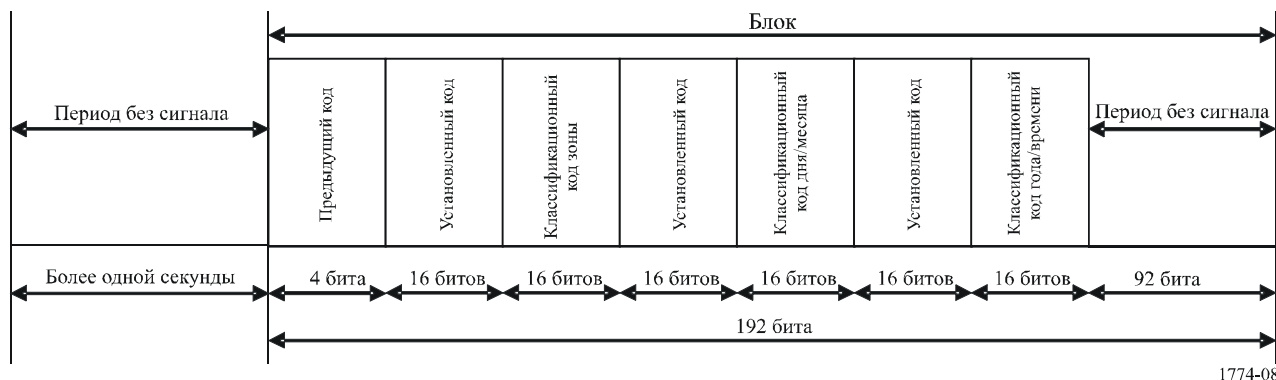


РИСУНОК 8

Конфигурация сигнала окончания сообщения



1774-08

Примечания к рис. 7 и 8:

- 1 Установленный код: Установленный код состоит из 16-битового кода, присущего сигналу EWS. Он используется для извлечения сигналов EWS из звуковых сигналов. Кроме того, он используется для того, чтобы различать сигнал начала сообщения категории I и сигнал начала сообщения категории II.
- 2 Классификационный код зоны: Классификационный код зоны применяется для эксплуатации приемника в ограниченных региональных зонах. Цель этого кода состоит в том, чтобы не допустить инициирования приемников, помимо соответствующих приемников, при аномальном распространении радиовещания.
- 3 Классификационный код года/месяца/дня/времени: Классификационный код года/месяца/дня/времени используется для передачи информации в реальном времени для предупреждения срабатывания приемников при несанкционированных радиоволнах, которые регистрируются и ретранслируются после того, как были переданы сигналы EWS.

2.4 Цифровые системы предупреждения о чрезвычайных ситуациях (цифровые EWS)

В настоящем разделе приводятся подробные сведения о цифровых системах предупреждения о чрезвычайных ситуациях (цифровых EWS), использующих цифровое радиовещание.

При цифровом радиовещании сигнал EWS передается путем мультиплексной передачи с использованием такой же волны радиовещания, что и при аналоговом радиовещании. Сигнал EWS могут получать многие существующие ТВ приемники. В том что касается аналоговых ТВ приемников, они включаются автоматически, когда ТВ приемник обнаруживает сигнал EWS, даже если переключатель выключен, и зритель может получить срочную информацию. Однако цифровые ТВ приемники в настоящее время могут получать этот сигнал только при включенных переключателях ТВ приемников.

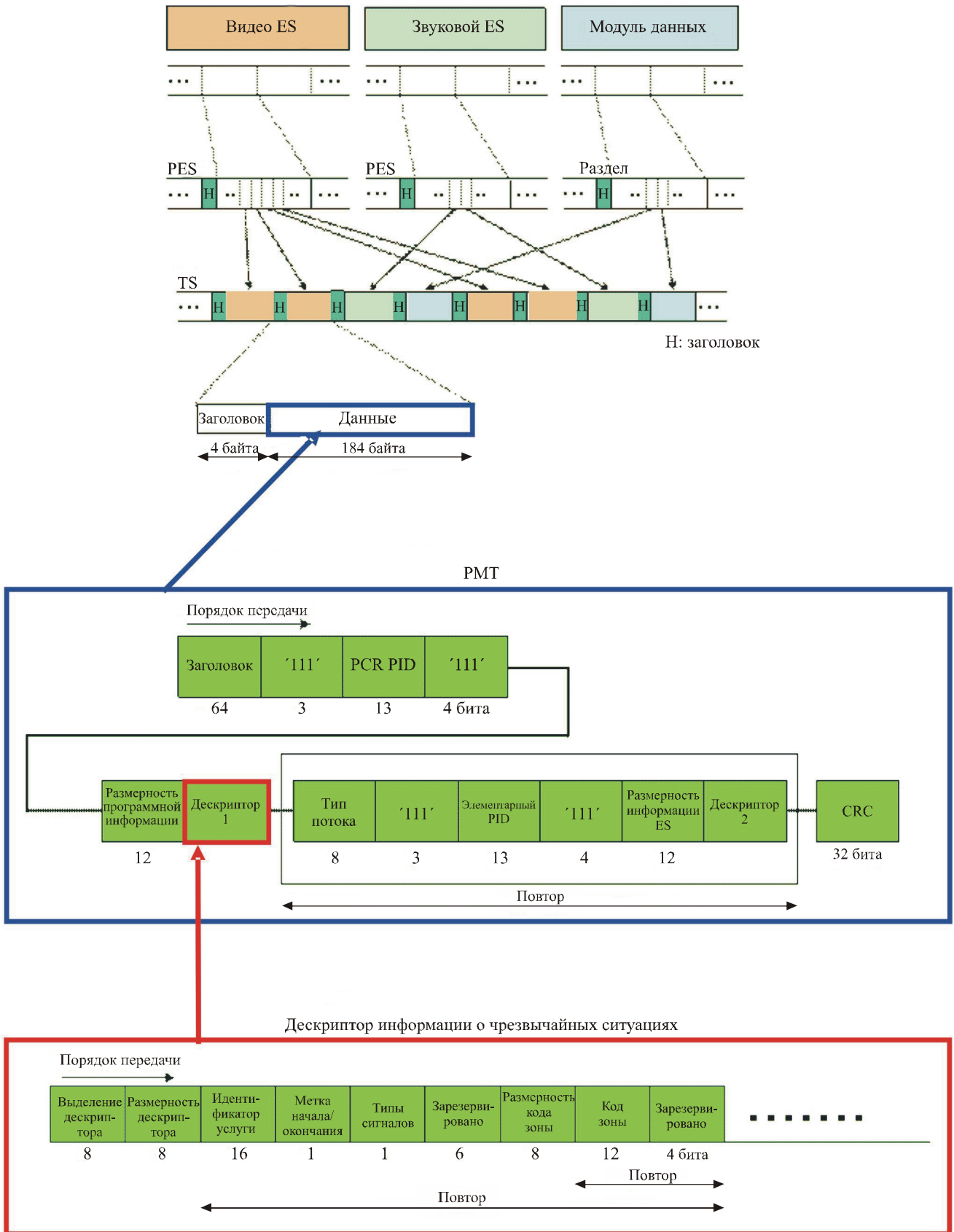
В основном порядок работы при получении сигнала EWS устанавливается техническими условиями для продукции каждого производителя.

2.4.1 Технические условия для цифровых EWS

Дескриптор информации о чрезвычайных ситуациях может использоваться только для системы ISDB-TSB, которая рекомендована в Рекомендации МСЭ-R BS.1114 (Система F), системы ISDB-T, которая рекомендована в Рекомендации МСЭ-R BT.1306 (Система C), системы радиовещательной спутниковой службы (звуковой), которая использует полосу частот 2,6 ГГц и рекомендована в Рекомендации МСЭ-R ВО.1130 (Система E), и системы ISDB-S, которая рекомендована в Рекомендации МСЭ-R ВО.1408. Дескриптор информации о чрезвычайных ситуациях для EWS помещен в поле дескриптора 1 таблицы с отображением программы (PMT), которая периодически помещается в транспортный поток (TS). Подробные сведения о дескрипторе информации о чрезвычайных ситуациях приводятся на рис. 9.

РИСУНОК 9

Структуры TS, PMT и дескриптор информации о чрезвычайных ситуациях



Примечания к рис. 9:

- 1 ES (элементарный поток): ES – кодированные видео и звуковой потоки и т. д.
- 2 PES (пакетный элементарный поток): PES – пакетный ES в каждом значащем устройстве.
- 3 TS (транспортный поток): TS – это разделенный PES размером 188 байтов, включая 32 байта заголовка.
- 4 PID (идентификатор пакета): PID показывает, какой пакет передается.
- 5 CRC (циклический контроль ошибок по избыточности): CRC – это тип функции рандомизации, используемой для получения контрольного числа, представляющего собой небольшое количество битов, из крупного блока данных, такого как пакет сетевого трафика или блок компьютерных файлов, с целью обнаружения ошибок при передаче или хранении.
- 6 Выделение дескриптора: Значение выделения дескриптора составляет 0xFC, что представляет собой дескриптор информации о чрезвычайной ситуации.
- 7 Размерность дескриптора: Размерность дескриптора – размер поля, в котором записывается количество байтов данных в соответствии с этим полем.
- 8 Идентификатор услуги: Идентификатор услуги используется для определения номера радиовещательной программы.
- 9 Метка начала/окончания: Значение метки начала/окончания составляет "1" и "0", соответственно, когда начинается передача сигнала информации о чрезвычайной ситуации (или она сейчас передается) или когда передача заканчивается.
- 10 Типы сигналов: Значение типа сигнала составляет "0" и "1", соответственно, для сигналов начала передачи категории I и II.
- 11 Размерность кода зоны: Размерность кода зоны – размер поля, в котором записывается количество байтов данных в соответствии с этим полем.
- 12 Код зоны: Код зоны – поле, передающее код зоны.

2.4.2 Прием на подвижное и переносное оборудование

В Японии в начале 2006 года будет введено цифровое наземное телевизионное радиовещание для приема на подвижное и переносное оборудование с использованием одного из 13 сегментов. Цифровые EWS для приема на подвижное и переносное оборудование такие же, что и описываемые в пункте 5.1, но реальный приемник находится в процессе разработки.

При цифровом приеме на подвижное оконечное оборудование, такое как сотовые телефоны или PDA (переносной электронный секретарь), в области предупреждения о чрезвычайных ситуациях ожидаются следующие результаты:

- обеспечение свободного от перегрузки тракта передачи даже во время бедствия;
- обеспечение посредством контроля начала передачи стабильной передачи информации даже во время чрезвычайной ситуации или бедствия;
- обеспечение трактов связи в соответствии с зонами и целями.

2.4.3 Автоматическое введение в действие портативных приемников сигналами EWS

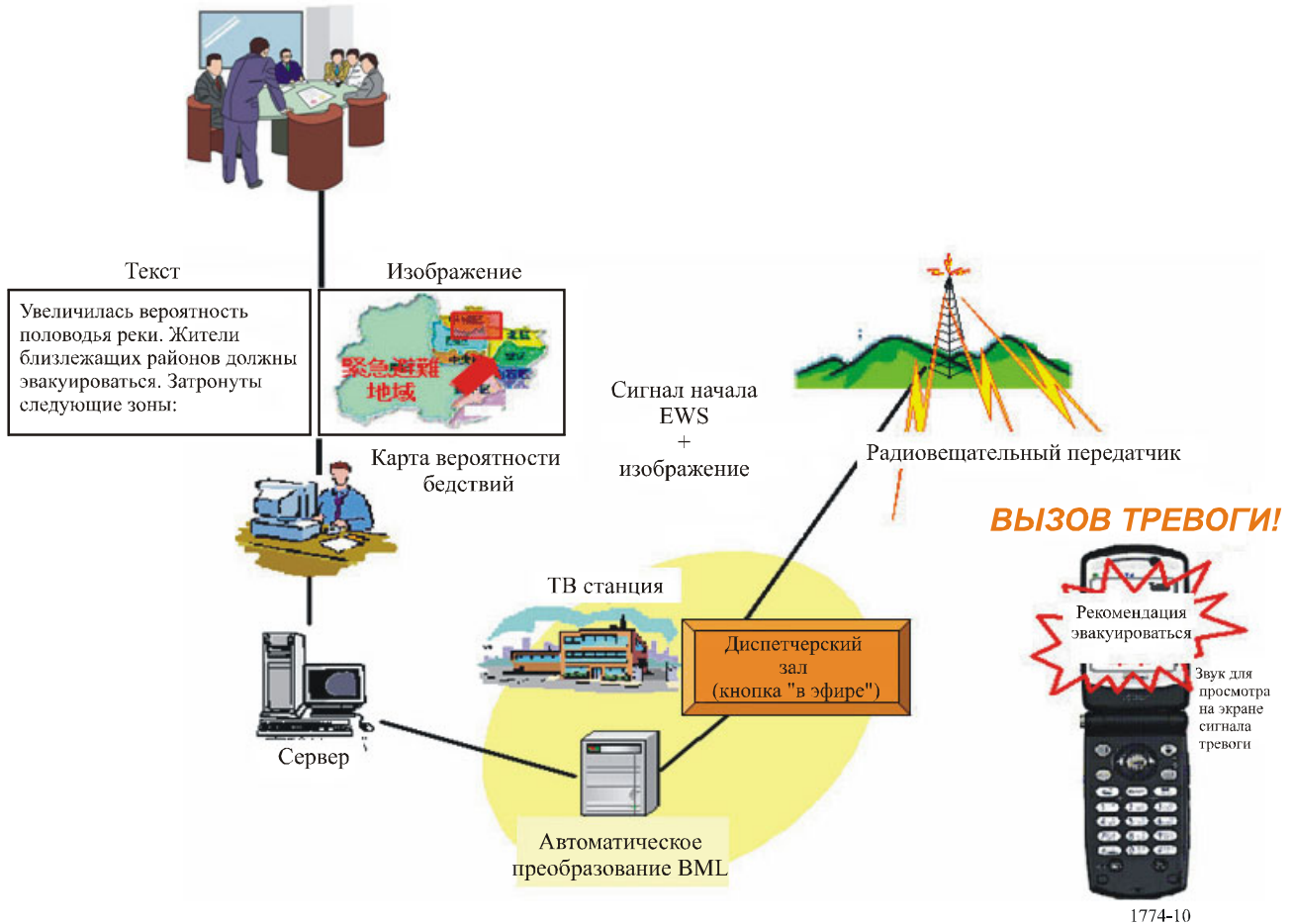
Цифровое наземное радиовещание имеет механизм предупреждения о чрезвычайных ситуациях, аналогичный механизму в аналоговом радиовещании. Радиовещание отличается от электросвязи тем, что может посылать информацию одновременно на многие портативные приемники. Способность вводить в действие портативные приемники для получения информации о чрезвычайной ситуации приведет к сокращению ущерба, причиняемого бедствием. Чтобы эффективно действовать, портативный приемник должен постоянно находиться в режиме ожидания сигналов EWS, но если потреблено очень много энергии, будет сложно поддерживать режим ожидания в течение длительного времени.

Для решения этой проблемы изучался резервный канал сигнала EWS с малым расходом энергии, который может поддерживать режим ожидания для цифровых наземных радиовещательных сигналов EWS.

РИСУНОК 10

Концепция цифровой EWS для приема на подвижное и переносное оборудование

Штаб управления операциями при бедствии



На рис. 11 показано введение в действие портативного приемника с использованием сигналов EWS для цифрового наземного радиовещания.

Сигнал EWS обозначается 26 битом передачи и сигналами управления мультиплексной конфигурации (TMCC), включающими 204 бита в Системе С по Рекомендации МСЭ-R ВТ.1306. В случае Режим 3 (число несущих: 5617) число несущих TMCC составляет в целом 52 для 13 сегментов, или по четыре несущие на сегмент. Сигналы TMCC, модулированные дифференциальным двоичным переключением со сдвигом фазы (DBPSK), передаются с интервалом примерно в 0,2 с.

Для обеспечения дистанционного введения в действие сигналы EWS в одной или нескольких несущих TMCC должны постоянно отслеживаться каждым приемником. Кроме того, постоянный мониторинг должен обеспечиваться без существенного сокращения времени ожидания портативных приемников. Для сокращения потребления энергии вводится специальный алгоритм ожидания, который обеспечивает:

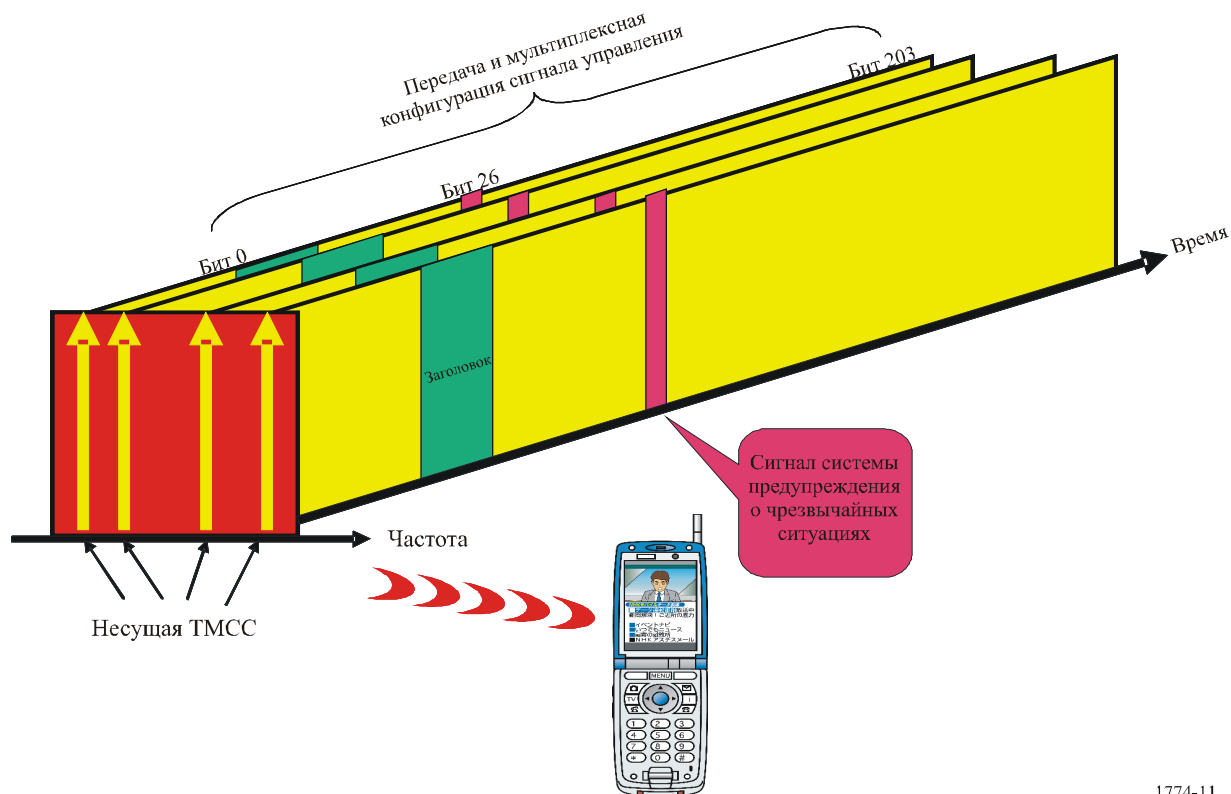
- выделение только несущих TMCC, и
- отслеживание только сигналов EWS посредством сокращения временных интервалов.

Были проверена функция ожидания EWS с очень низким потреблением энергии.

Метод дистанционного введения в действие с использованием сигналов EWS в TMCC может также применяться к фиксированным приемникам в Системе С по Рекомендации МСЭ-R ВТ.1306.

РИСУНОК 11

Введение в действие портативных приемников с использованием сигналов EWS цифрового наземного радиовещания



1774-11

2.5 Библиография (содержащая информацию)

Информация о системе предупреждения о чрезвычайных ситуациях содержится в следующей справочной литературе:

- ARIB Standard, BTA R-001 Receiver for Emergency Warning System (EWS): (<http://www.arib.or.jp/english/>).
- ARIB Standard, ARIB STD-B32 Video Coding, Audio Coding and Multiplexing Specifications for Digital Broadcasting: (<http://www.arib.or.jp/english/>)
- ARIB Technical Report, ARIB TR-B14 Operational Guidelines for Digital Terrestrial Television Broadcasting: (<http://www.arib.or.jp/english/>).