



**Coordinadora Nacional
para la Reducción de Desastres**

TECNOLOGÍAS DE INFORMACIÓN Y COMUNICACIÓN -TIC´S- EN GESTIÓN INTEGRAL PARA LA REDUCCIÓN DEL RIESGO A LOS DESASTRES

ESFUERZOS UNIDOS, DESASTRES REDUCIDOS
COMPROMISO DE EXCELENCIA

Para la SE-CONRED las REDES SOCIALES son medios de comunicación que tienen dos características importantes:

1. Entes multiplicadores de información.
2. Emisores de reportes durante un proceso de emergencia.



Facebook y Twitter



Son redes sociales, con mayor presencia en la sociedad guatemalteca, en estas se comparten información, fotografías, videos, links, calendarios de actividades. Twitter a diferencia de Facebook únicamente permite la colocación de pequeños mensajes no mayores a 140 caracteres. Facebook cuenta con páginas de fans y perfiles con amigos, mientras que Twitter únicamente con seguidores.



Canal CONRED TV

Cuenta con el noticiero, cápsula informativa diaria, videos, documentales y spots producidos por la SE-CONRED.



Líneas de trabajo

Los productos que se colocan, se adecuan a las líneas:

1. Informativa
2. Educativa/cultural
3. Divulgativa
4. Sensibilización



- **Informativa**, en ella se muestra la información general en relación a la Gestión de Riesgo a los Desastres, a través de boletines informativos institucionales, boletines climáticos, información sobre carreteras, información sobre estudios de riesgo, entre otros.
- **Educativa/cultural**, en esta área buscamos educar a la población para fortalecer la cultura de prevención, colocando mensajes diarios de superación, mensajes sobre prevención, recomendaciones, tiene varias secciones.
- **Divulgativa**, en ésta informamos sobre las acciones que realiza el Sistema CONRED y las acciones de trabajo de los delegados y Secretaría Ejecutiva de CONRED, no está relacionada con áreas técnicas o científicas, más bien operativas entre la SE-CONRED y la población. Muestra el trabajo de la institución.
- **De sensibilización**, ésta emite mensajes de cultura de prevención, videos o documentales que apoyen a que la población reconozca la importancia de participar en la Gestión Integral del Riesgo a los Desastres.



Secciones

Informativa

- Boletines informativos
- Conferencias de prensa
- REDHum

Educativa/cultural

- ¿Sabías qué?
- Amplia tu conocimiento
- En un día como hoy
- Información en un clic
- CONRED te recomienda

Divulgativa

- Notas periodísticas
- CENTROAMÉRICA avanza

Sensibilización

- Cultura de prevención
- Preguntas



Planificación Anual

CAMPAÑA	MES DEL AÑO											
	E	F	M	A	M	J	J	A	S	O	N	D
GIRD												
Sismos												
SINAPRESE												
Incendios Forestales -SIPECIF-												
Temporada de lluvias												
Temporada fría												
Volcanes												
Festividades de fin de año												
Marea roja												
Programas DIPECHO												
Sedes regionales												
Eventos masivos												



Índice temático

- Plan familiar de protección ante desastres
- Kit de emergencia o mochila de las 72 horas
- Plan escolar de respuesta
- Plan institucional y nacional de respuesta
- Qué hacer en caso de... Sismos-terremoto, incendio, inundaciones
- Qué significan las alertas
- Sistema Nacional de Prevención Semana Santa -SINAPRESE-
- Incendios forestales y SIPECIF
- Ecología y ambiente
- Rutas de evacuación
- Cómo preparar nuestra casa para un sismo
- Simulacros; escolares, en edificios y negocios, en fábricas
- Juegos sobre desastres
- Sistema Integrado de Manejo de Emergencia -SIME-
- El flujo de la información
- El Centro de Operaciones de Emergencia -COE-, Nacional, Departamental, Municipal
- La Política Nacional de GIRD
- Los entes regionales de prevención de desastres
- Los Sistemas de Alerta Temprana -SAT's-



www.conred.gob.gt

Sitio web implementado en julio del 2010, 130 por ciento amigable con el ambiente, contribuyendo con ello a reducir la emisión de gases de efecto invernadero.

Visitas:
Un Millón



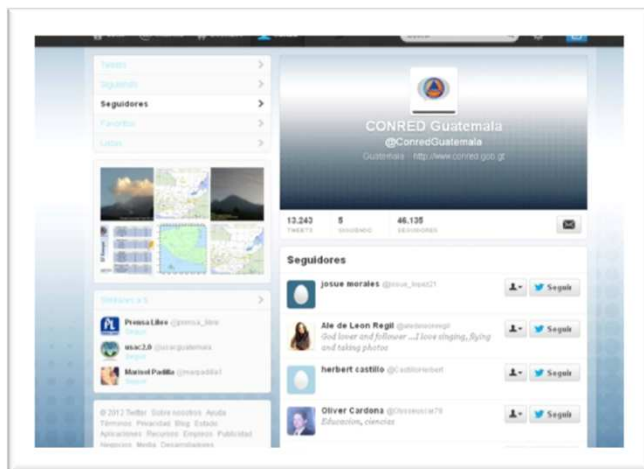
Sitio web de emergencia



CONREDtwitter 

YouTube 

facebook 



48,027 Seguidores
13,243 Tweets



199
Suscriptores

46,494
Reproducciones



42,532 Me Gusta



CONRED TV

Espacio en formato de telenoticiero implementado en el año 2011, que informa a los guatemaltecos de las acciones que se realizan en la temática de gestión integral del riesgo. El programa se transmite en una emisión semanal a través del sitio web y el canal de youtube.

Cápsula Diaria

Herramienta de comunicación en donde se informa sobre las acciones que en gestión integral de riesgo a los desastres se realizan en nuestro país. Esta herramienta es grabada y producida por la SE-CONRED, brindando información diaria.

Ambas herramientas pueden ser vista a través del sitio web de CONRED www.conred.gob.gt o en el canal de Youtube <http://www.youtube.com/conredgt>.





Tiene por objetivo informar a la población guatemalteca acerca de la importancia de la gestión integral para la reducción del riesgo a los desastres y sus acciones de prevención, disminución de vulnerabilidades y preparación.

www.conred.gob.gt



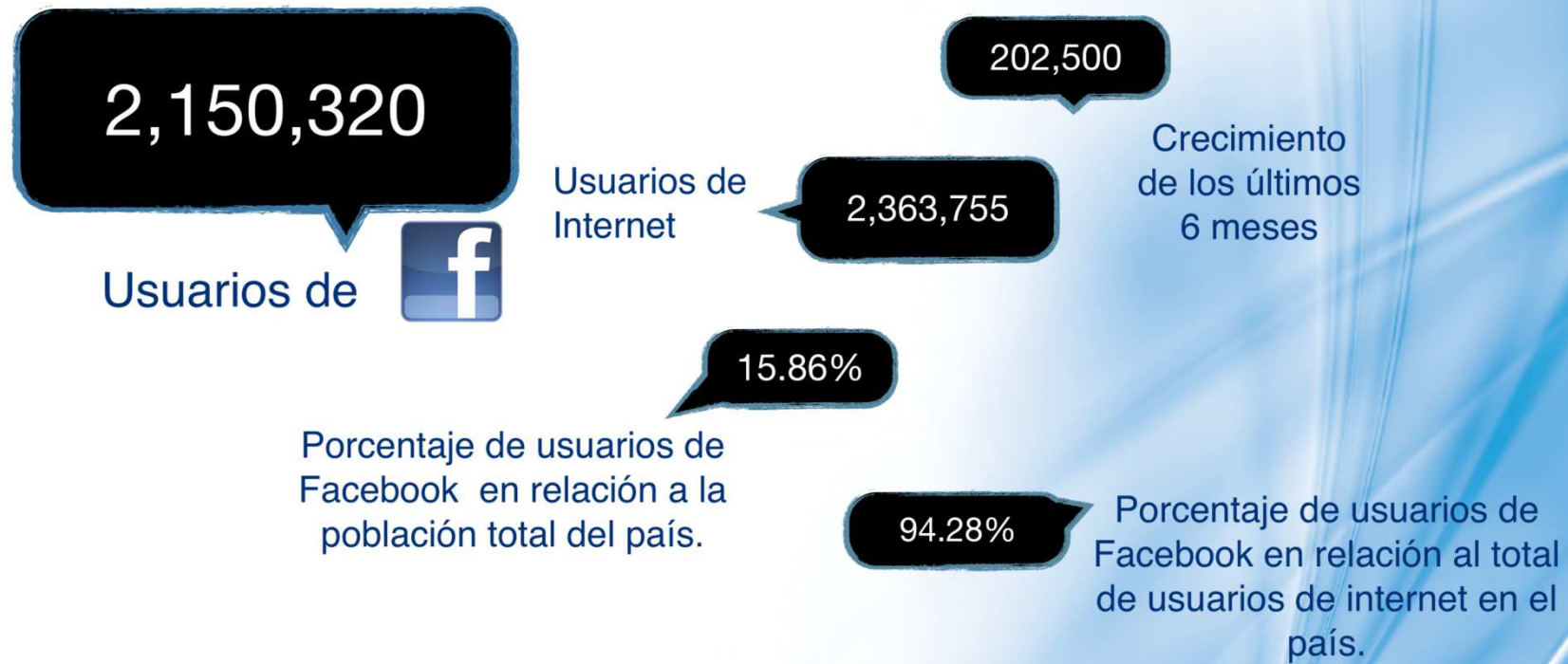
Procesos de formación en Comunicación del Riesgo

1. Programa de formación “periodistas por la gestión del riesgo a los desastres”.
2. Curso de capacitación a la “Red de Comunicadores Gubernamentales en la gestión del riesgo.
3. Generación de material radial y capacitación a locutores para radios comunitarias en gestión del riesgo a los desastres.



Entorno del país

Estadísticas generales de Facebook en Guatemala



Interacción Redes Sociales

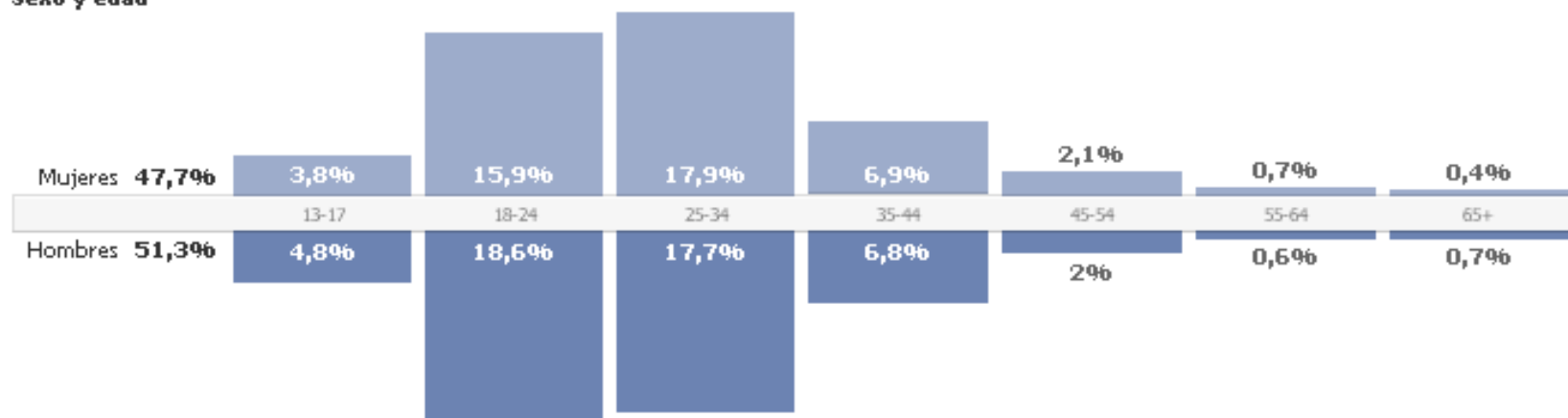


Estadísticas por sexo y edad en Facebook

Personas a las que les gusta tu página (datos demográficos y de ubicación)

Ver "Me gusta"

Sexo y edad²



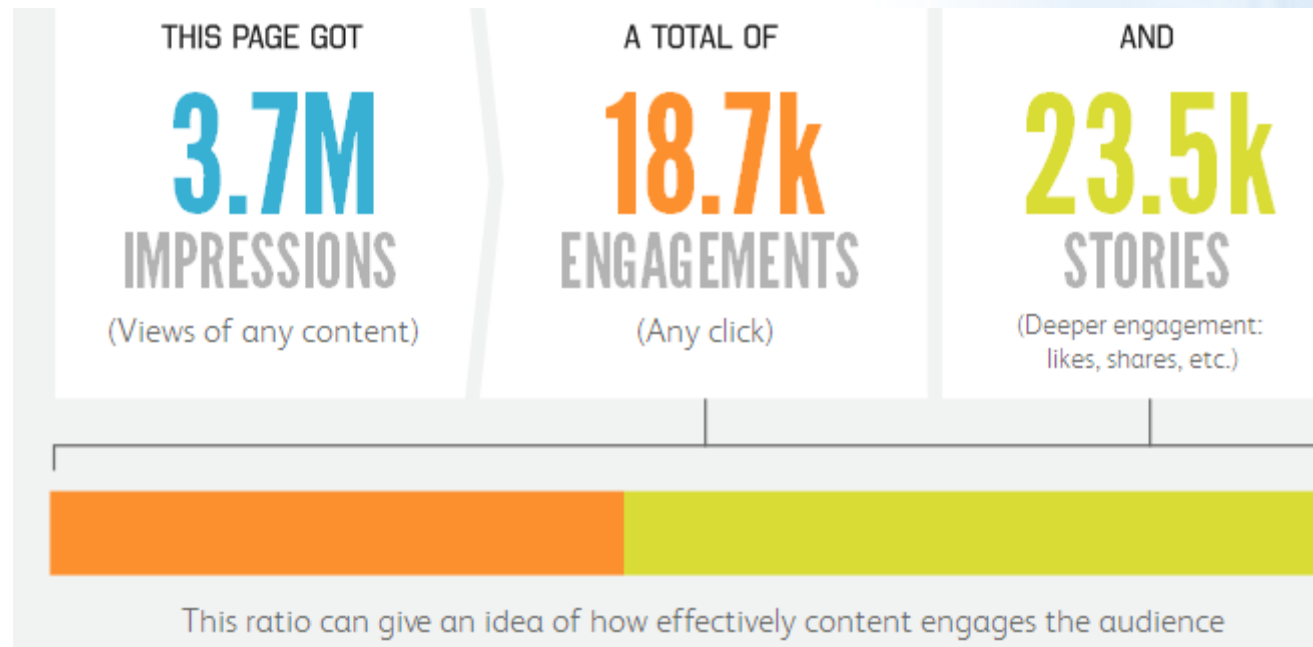
47.7%



51.3%

El público más representativo actualmente está comprendido entre los 18 a 24 años con más de 14,460 usuarios, seguidos por los usuarios de la edad de 25 - 34.

Efectividad del contenido



Impresiones: vistas del contenido

Engagements: cualquier clic en el contenido

Historias: me gusta, compartir y comentarios

Estadísticas demográficas de Facebook



Alcance a nivel mundial de los principales países a los que les gusta CONRED en Facebook

Terremoto 8.9 Japón

Alerta tsunami 11 de marzo 2011



28 Me Gusta
32 Comentarios
28 Compartido

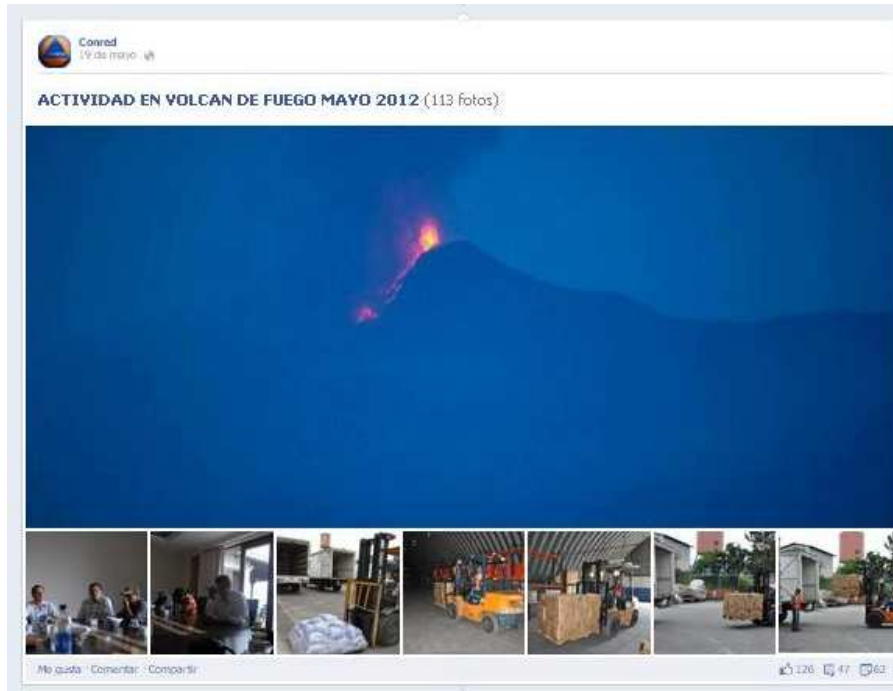


51 Me Gusta
23 Comentarios



Actividad del volcán Fuego

13 de septiembre 2012



126 Me Gusta
47 Comentarios
62 Compartido



48 Me Gusta
23 Comentarios
127 Compartido





17,658 usuarios hablaron de la página por la actividad del volcán Fuego el 13 de septiembre de 2012.



Huracán Sandy Octubre 2012

53,877 Personas
vieron esta publicación

Conred
Hace 6 minutos

ATENCIÓN ATENCIÓN. A guatemaltecos y guatemaltecas que se encuentran en Estados Unidos, les informamos que según el Centro Nacional de Huracanes los Estados que podrían ser afectados por el huracán Sandy son Delaware, Maryland, Massachusetts, Maine, Carolina del Norte, Nueva Jersey, Nueva York, Pennsylvania, Connecticut, Virginia y Vermont. Les recomendamos mantener la calma y tener preparada la mochila de las 72 horas.

Me gusta · Comentar · Compartir

A Angie Xicay Dleon, Liliana Victoria Juarez de Osorio y 19 personas más les gusta esto.

Maritza Catalan Dios los cuide y los bendiga en todo momento!!
Hace 4 minutos a través del celular · Me gusta

Carlos Garcia Hola yo vivo en new jersey esta esta feo.
Hace 3 minutos a través del celular · Me gusta

Orgánica	816
Viral	1

53.877 personas vieron tu publicación más popular.

817 personas vieron esta publicación

Conred
Hace 11 minutos

ATENCIÓN ATENCIÓN. A guatemaltecos y guatemaltecas que se encuentran en Estados Unidos, les informamos que según el Centro Nacional de Huracanes los Estados que podrían ser afectados por el huracán Sandy son Delaware, Maryland, Massachusetts, Maine, Carolina del Norte, Nueva Jersey, Nueva York, Pennsylvania, Connecticut, Virginia y Vermont. Les recomendamos mantener la calma y tener preparada la mochila de las 72 horas.

Me gusta · Comentar · Compartir

A Evelyn Garcia, Angie Xicay Dleon, Liliana Victoria Juarez de Osorio y 27 personas más les gusta esto.

Ver los 10 comentarios

Orgánica	2.051
Viral	10

53.877 personas vieron tu publicación más popular.

2.061 personas vieron esta publicación

2,051 Personas
vieron esta publicación



2,793 Personas vieron esta publicación

HURACÁN SANDY. CONRED ha entablado comunicación directa con la Embajada de Estados Unidos en Guatemala con el objetivo de realizar coordinaciones que sean necesarias tras el impacto del fenómeno en territorio norteamericano. Recuerden lo más importante es mantener la calma.

Me gusta · Comentar · Compartir 1

A José Miguel M, Susy Rouanet, Astrid Bianchi De Labbe y 23 personas más les gusta esto.

Ver los 5 comentarios

Conred Douglas Rma Salazar el Centro Nacional de Huracanes de Estados Unidos, prevé que afecte los Estados de Connecticut, Delaware, Maryland, Massachusettss, Maine, Carolina del Norte, Nueva Jersey, Nueva York, Nueva Hapshire, Pennsylvania, Virginia y Vermont
Hace 13 minutos · Editado · Me gusta

Conred Robinson Quiroa agradecemos su reporte y a la vez le recomendamos seguir las indicaciones de las autoridades, tener a disposición la mochila de las 72 horas y mantener la calma.
Hace 15 minutos · Me gusta

Escribe un comentario...

2.793 personas vieron esta publicación Promocionar



Conred
Hace 38 minutos

HURACÁN SANDY. CONRED ha entablado comunicación directa con la Embajada de Estados Unidos en Guatemala con el objetivo de realizar coordinaciones que sean necesarias tras el impacto del fenómeno en territorio norteamericano. Recuerden lo más importante es mantener la calma.

Me gusta · Comentar · Compartir 1

A José Miguel M, Susy Rouanet, Astrid Bianchi De Labbe y 25 personas más les gusta esto.

Ver los 5 comentarios

Conred Douglas Rma Salazar el Centro Nacional de Huracanes de Estados Unidos, prevé que afecte los Estados de Connecticut, Delaware, Maryland, Massachusettss, Maine, Carolina del Norte, Nueva Jersey, Nueva York, Nueva Hapshire, Pennsylvania, Virginia y Vermont
Hace 23 minutos · Editado · Me gusta

Conred Robinson Quiroa agradecemos su reporte y a la vez le recomendamos seguir las indicaciones de las autoridades, tener a disposición la mochila de las 72 horas y mantener la calma.
Hace 26 minutos · Me gusta

Escribe un comentario...

3.111 personas vieron esta publicación Promocionar

3,111 Personas vieron esta publicación



Alcance de Twitter

Actividad sísmica 15 de octubre 2012

 **CONRED Guatemala**
@ConredGuatemala

De acuerdo con información preliminar el sismo tuvo una magnitud de 5.4 en la escala de Richter Favor mantener la calma

pic.twitter.com/aCnBzErI

 Responder  Eliminar  Favorito



125
RETWEETS

4
FAVORITES



125 Retweets
68,584 Impresiones



Conclusiones

La Secretaría Ejecutiva de la Coordinadora Nacional para la Reducción de Desastres -SE-CONRED-, a nivel de Sistemas de Protección Civil de Centroamérica, es la institución que brinda información a más personas a través de las redes sociales según lo informado recientemente por una publicación que la Asociación Nacional de Protección Civil -ANPC-.

El trabajar por un país sin desastres es de todos y la tarea es involucrarnos y comprometernos diariamente por un futuro mejor.



Esfuerzos Unidos Desastres Reducidos

Compromiso de Excelencia

SÍGUENOS www.conred.gob.gt

