

# Centro de Operaciones de Emergencias COE

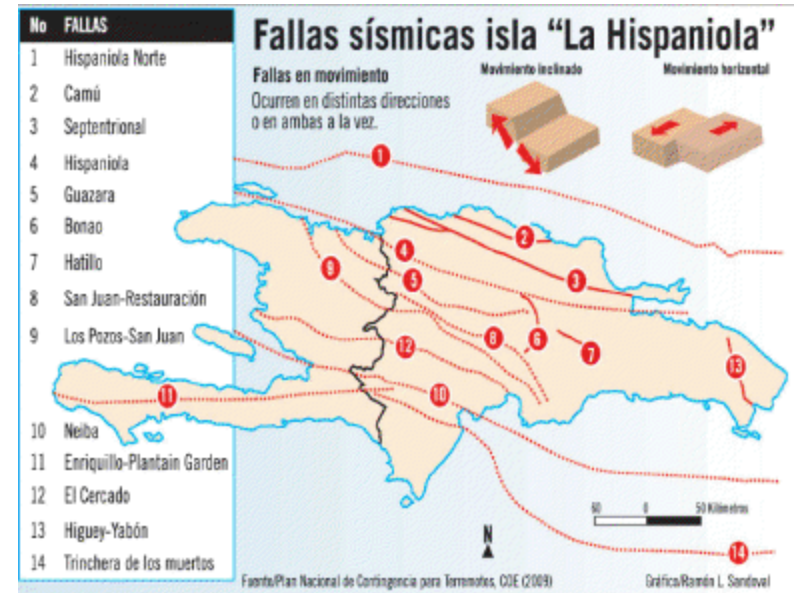
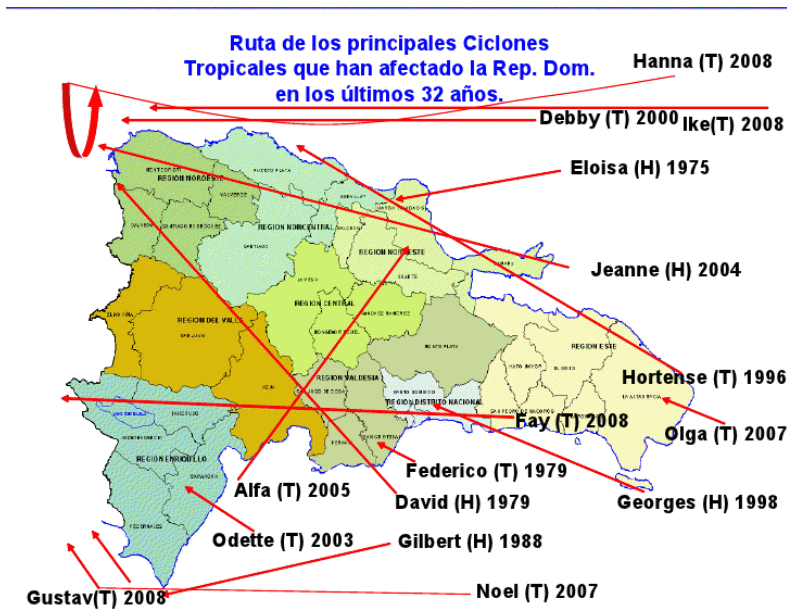
- ▶ Funciones del Centro de operaciones de emergencias ante un desastre

Sr Julián Alberto García Román  
Sub Director COE RD

# MISION DEL COE

**Tiene como mision dirigir todas las acciones de coordinaci3n en preparacion y respuesta de manera conjunta entre las instituciones que integran el Sistema Nacional de Emergencias de la Republica Dominicana**

# PRINCIPALES AMENAZAS NATURALES



# Niveles de alertas que emite el COE

	ONAMET	COE
1	<b>ADVERTENCIA</b> Información detallada sobre la formación de un ciclón tropical que no ofrece peligro para el país	No se emite una alerta Se mantiene las acciones de vigilancia
2	<b>ALERTA METEOROLOGICA TEMPRANA</b> Información sobre la localización de un ciclón tropical que por su ubicación geográfica, histórica y trayectoria, la población debe dar seguimiento estricto. Se emite 72 horas antes.	<b>Alerta verde</b>
3	<b>ALERTA</b> En un plazo de 36 horas algunas zonas del país podrían ser afectadas por un ciclón tropical. Al menos uno de los efectos asociados al ciclón tropical afectaran una zona determinada	<b>Alerta Amarilla</b>
4	<b>AVISO</b> En un plazo de 24 horas o menos al menos uno de los efectos asociados al ciclón tropical afectaran una zona determinada	<b>Alerta Roja</b>
5	Cuando las condiciones atmosféricas que ocasionaron el fenómeno hidrometeorológicos extremos tienden a la normalidad sobre la zona o región del territorio nacional afectada	<b>BOLETÍN DE FIN DEL EVENTO</b> El COE regresa al monitoreo de rutina

AlertaCOE es una aplicación que le permite al Centro de Operaciones de Emergencia (COE) difundir alertas a la población acerca de eventos que afectan o pueden afectar distintas zonas administrativas de la República Dominicana.



¡DESCÁRGALA YA



# Se Ejercitaran Planes de contingencia , Manuales de Procedimientos , Protocolos

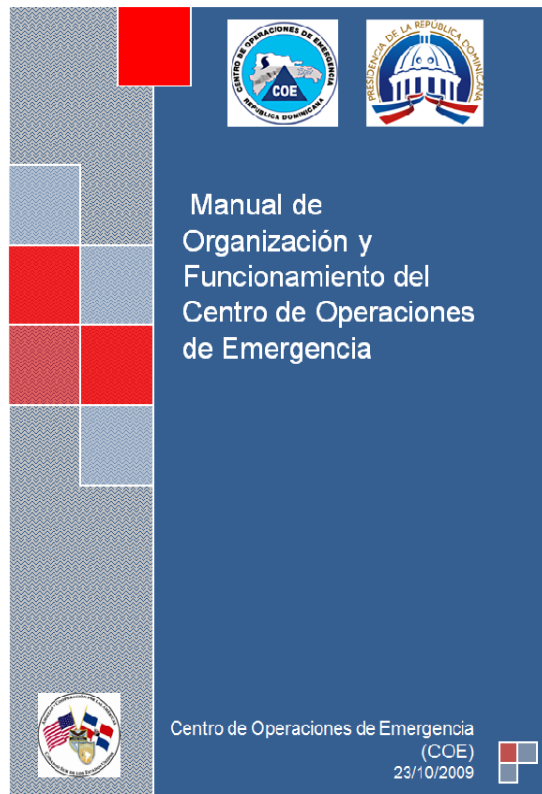


Plan Nacional de Contingencia  
para Terremotos

Centro de Operaciones de Emergencia

Noviembre 2009

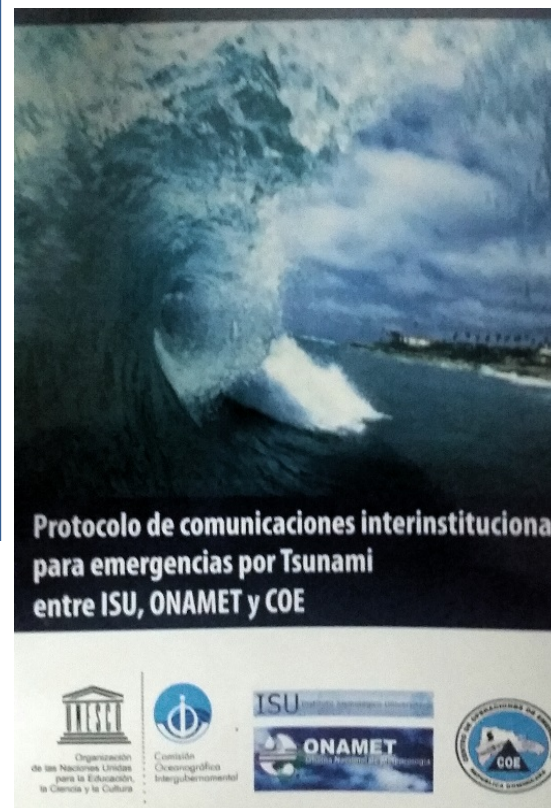
The cover features the COE logo, the Dominican Republic coat of arms, and a central image showing the aftermath of an earthquake with rubble and people.



Manual de Organización y Funcionamiento del Centro de Operaciones de Emergencia

Centro de Operaciones de Emergencia (COE)  
23/10/2009

The cover is blue with a grid pattern and includes logos for the COE and the Dominican Republic Presidency.



Protocolo de comunicaciones interinstitucional para emergencias por Tsunami entre ISU, ONAMET y COE

Organización de las Naciones Unidas para la Educación, la Ciencia y la Cultura  
Comisión Oceanográfica Intergubernamental  
ISU  
ONAMET  
Centro de Operaciones de Emergencia

The cover features a large image of a tsunami wave and logos for UNESCO, IOC, ISU, ONAMET, and COE.

# Centro de Operaciones de Emergencias

Ejercicio De Terremoto (Simulación y Simulacro )  
20 de octubre 2021  
10 am

Se simulara un sismo de 7.5 al noroeste de santo domingo capital de Republica Dominicana

En el mismo ejercitaremos los planes de contingencia para terremotos , de telecomunicaciones en emergencias, materiales peligrosos , como los planes de evacuación y desalojo de instituciones gubernamentales y privadas en todo el país



PRESIDENCIA DE LA  
REPÚBLICA DOMINICANA

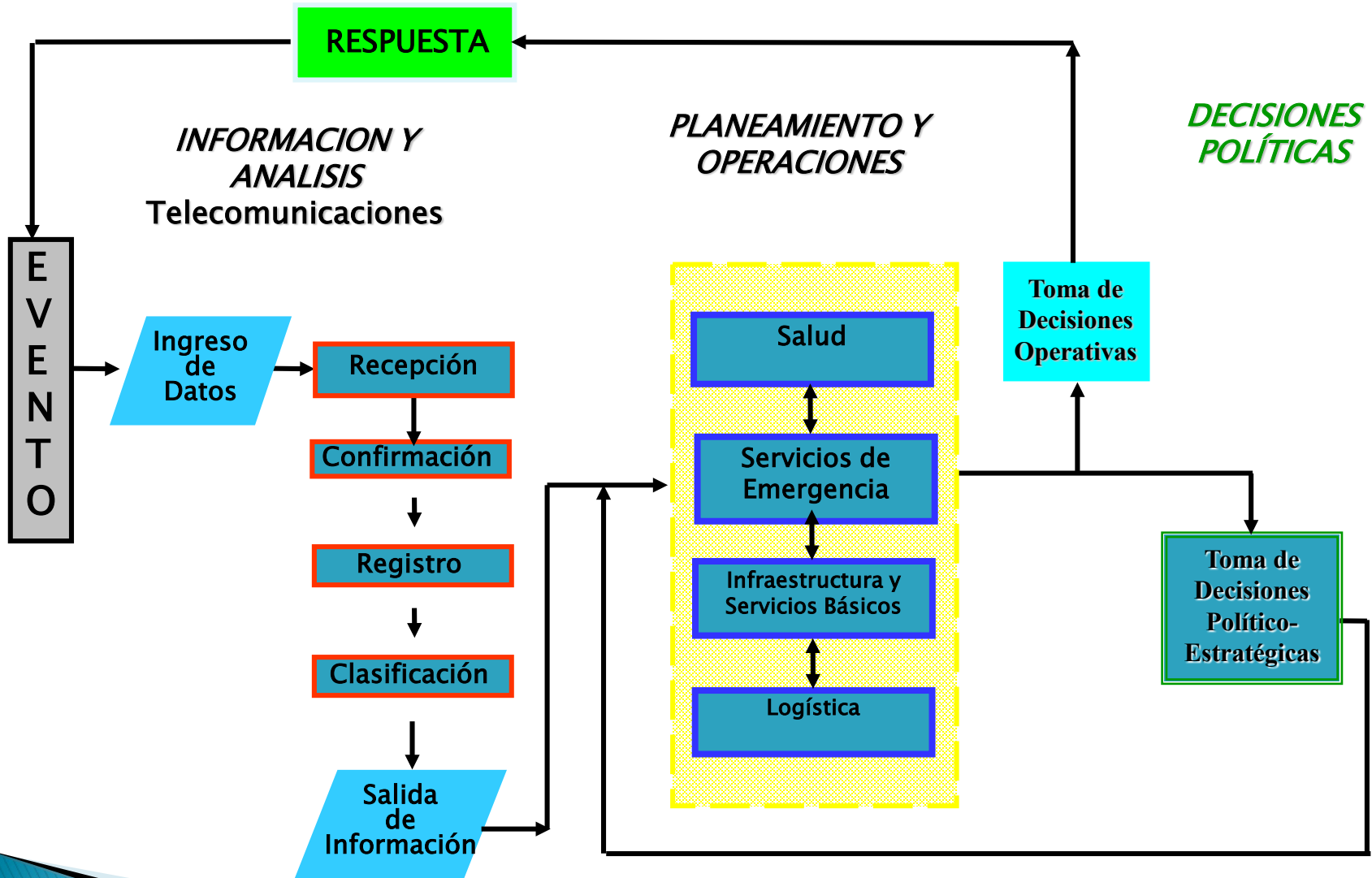
## Se activara y validara el Plan Nacional de Telecomunicaciones en Emergencia de la República Dominicana

Documento preparado por el Grupo Ad-hoc para tratar Telecomunicaciones de Emergencia integrado por el  
Instituto Dominicano de las Telecomunicaciones INDOTEL y EL COE  
Con la asistencia de la Unión Internacional de Telecomunicaciones UIT





# Vamos a validar los procedimientos en las Toma de Decisión Operativas



# Información y análisis

## Telecomunicaciones

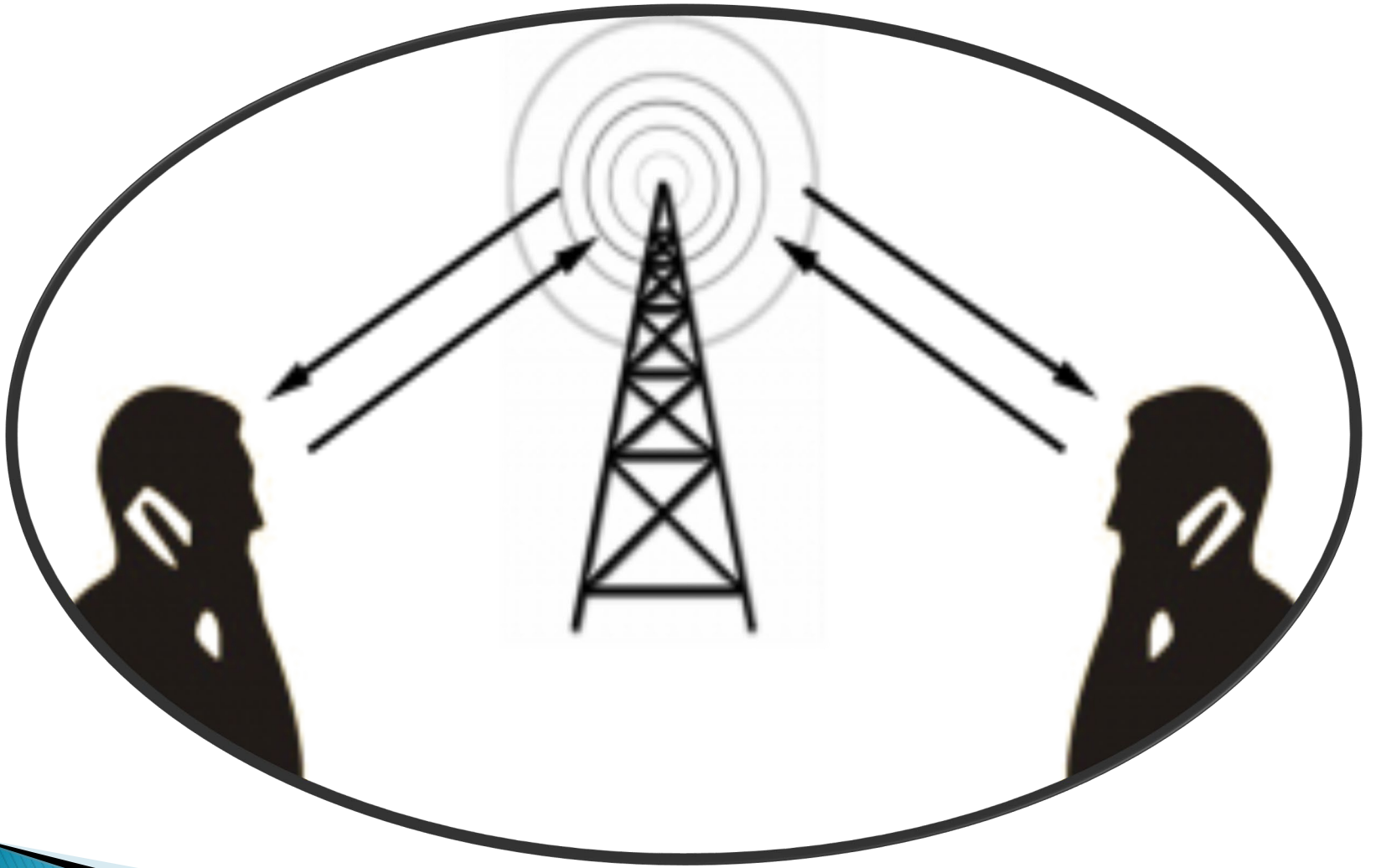
- ▶ *Se activaran los sistema de radio comunicación de todas las instituciones*
- ▶ *Se realizara una evaluación de todos los sistemas de telecomunicación*
- ▶ *Se activara la red de teléfono satelital de las gobernaciones provinciales e instituciones que la integran*
- *Se activa la red de HF en 40 y 80 metros de los Radios Aficionados*
- *Los equipos de esta red apoyara en el lugar de donde se dirijan las operaciones de cada provincia*

*Esta red será operada exclusivamente por el COE y los radio aficionados*

# *Todas las instituciones evaluarán los sistemas de comunicación*



*Se instalara caos o celdas móviles telefónicas en instalaciones estratégicas para restaurar los sistema telefónicos.*



# Dentro del ejercicio Se apoyaran los equipos de Búsqueda y Rescate en la telecomunicaciones



*Se instalara centros de mando y comunicaciones móviles en lugares en donde se estén realizando operaciones USAR*





GRACIAS

The image features the word "GRACIAS" rendered in large, 3D block letters. The letters are a light tan or beige color with a visible wood grain texture. Each letter has a dark green, almost black, shadow cast behind it, giving it a three-dimensional appearance. The letters are arranged in a slightly receding line from left to right. At the bottom of the image, there is a decorative graphic element consisting of a blue gradient area on the left that transitions into a black gradient on the right, creating a sense of depth and shadow.